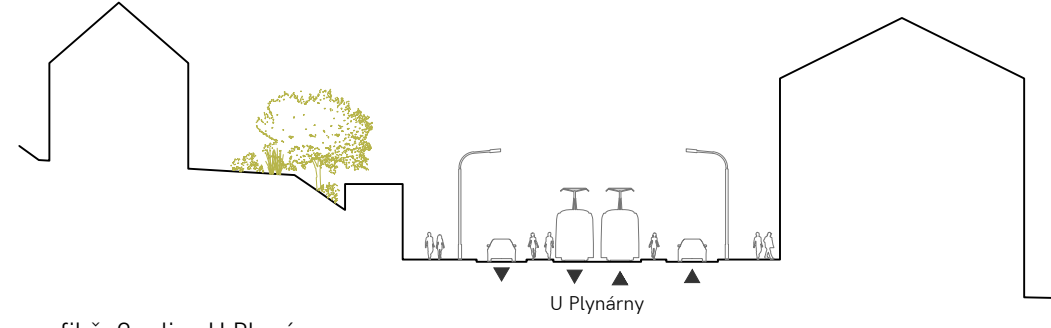



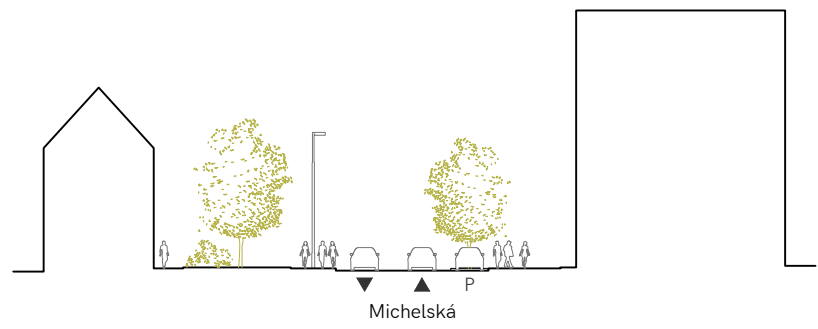
profil č. 1: ulice Nuselská



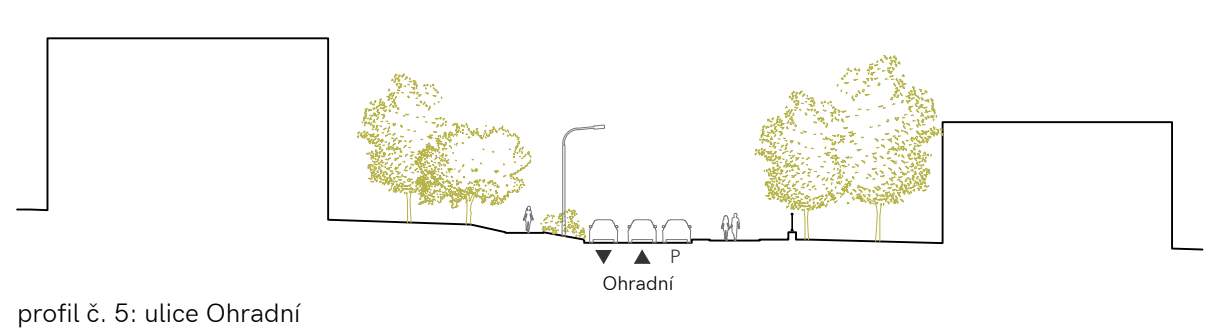
profil č. 2: ulice U Plynárny



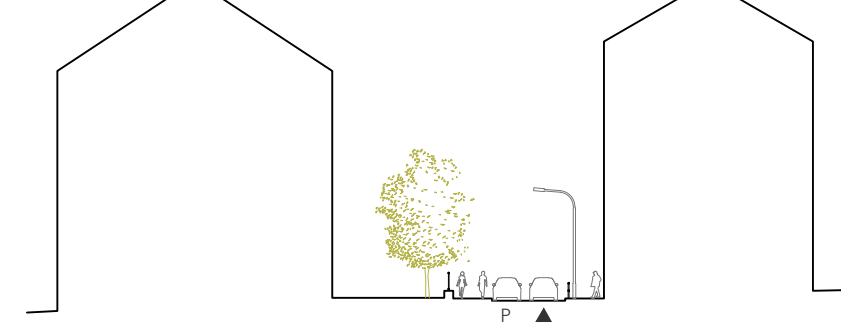
profil č. 3: ulice U Michelského mlýna



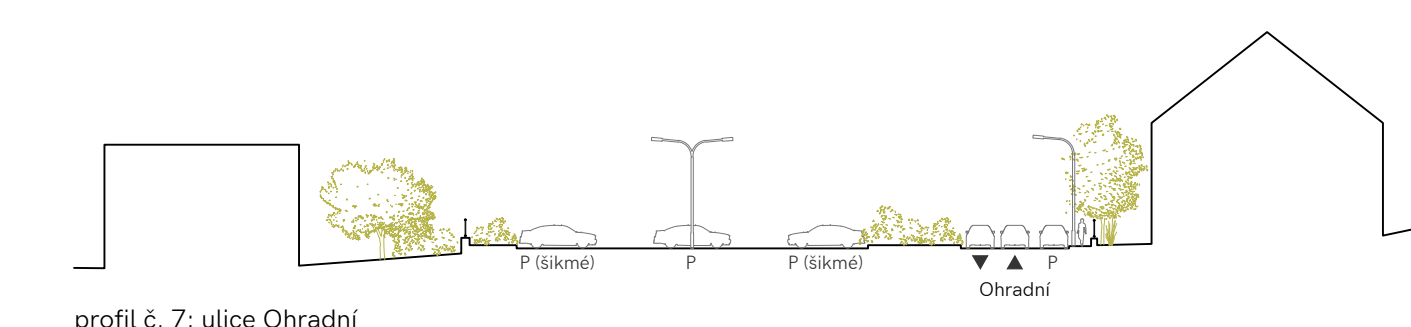
profil č. 4: ulice Michelská



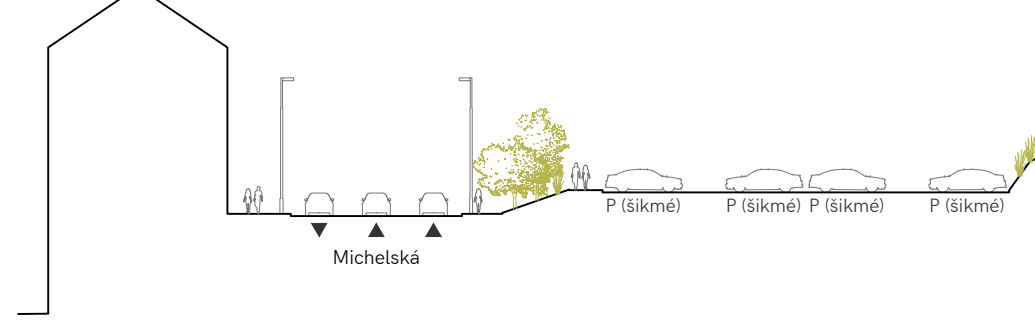
profil č. 5: ulice Ohradní



profil č. 6: ulice Ohradní



profil č. 7: ulice Ohradní



profil č. 8: ulice Michelská



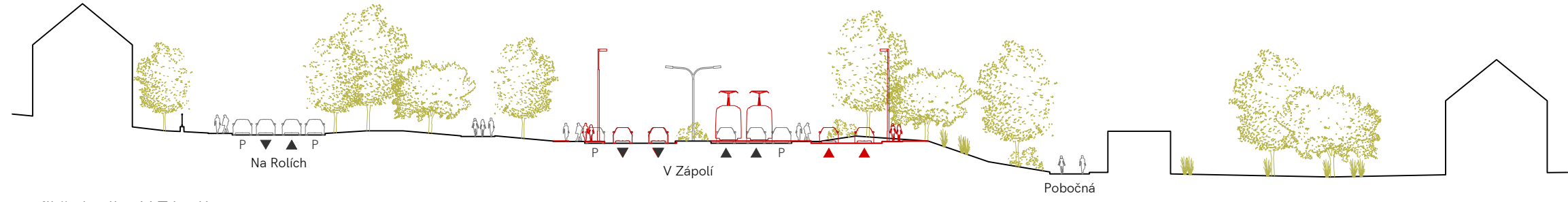
profil č. 9: ulice Ohradní




profil č. 10: ulice Michelská



profil č. 11: ulice Pekárenská



profil č. 1: ulice V Zápolí



OBJEDNATEL

Městská část Praha 4

Antala Staška 2059/80b

140 46 Praha 4 - Krč

PORIZOVATEL

Magistrát hl. m. Prahy

odbor územního rozvoje

Jungmannova 35

11000 Praha 1, Nové Město

OSOBA SPLŇUJÍCÍ

KVALIF. PŘEDPOKLADY

AKCE

Ing. Martin Čemus

MICHLE

ÚZEMNÍ STUDIE

ZPRACOVATEL

ARCHUM ARCHITEKTI

Oldřichova 187/55

128 00 Praha 2, Nusle

AUTORSKÝ TÝM

URBANISMUS

Ing. arch. Šimon Vojtík, Ph.D. ČKA 3827

Ing. arch. Michal Petr

ZELENÁ | MODRÁ INFRASTRUKTURA

Ing. arch. Markéta Pešičková

Ing. Radek Csáno, DiS

TECHNICKÁ INFRASTRUKTURA

Ing. Petr Hrdlička

DOPRAVNÍ INFRASTRUKTURA

Ing. Tomáš Kapal

Ing. Jan Kapitán

VÝKRES

ULIČNÍ PROFILY

Tematické výkresy

DATUM

10 / 2021

STUPĚN

P+R

PŘÍLOHA

B.IV.d.2

ARCHUM ARCHITEKTI

Oldřichova 187/55 PRAHA 2 - NUSLE 128 00

INFORMACE OBSAŽENÉ VE VÝKRESECH JSOU CHRÁNĚNÝ AUTORSKÝM ZÁKONEM ©